

Схема расположения границ публичного сервитута объекта электросетевого хозяйства:
«Отпайка ВЛ-0,4 кВ от ТП № 3049 Н.Вилга - ГК "Нива"»,
расположенного по адресу: Республика Карелия, Прионежский район

Площадь испрашиваемого публичного сервитута: 180 кв.м

Каталог координат: Приложение 1 на 1 листе

Система координат: МСК-10, зона 1

Кадастровый номер земельного участка, в отношении которого испрашивается публичный сервитут: -, земли кадастрового квартала: 10:20:0030110

Утверждена

(наименование документа об утверждении, включая

наименования органов государственной власти или

органов местного самоуправления, принявших




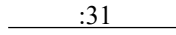
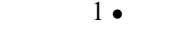
решение об утверждении схемы или подписавших
соглашение о перераспределении земельных участков)

от _____ № _____



Масштаб 1:1 000

Условные обозначения:

-  - проектные границы публичного сервитута объекта электросетевого хозяйства;
-  10:20:0030110 - номер и граница кадастрового квартала;
-  - обозначение объекта электросетевого хозяйства;
-  :31 - кадастровый номер и граница земельного участка, содержащиеся в ЕГРН;
-  1 • - обозначение и номер характерной точки проектных границ публичного сервитута объекта электросетевого хозяйства.

**Каталог координат границ публичного сервитута
объекта электросетевого хозяйства: «Отпайка ВЛ-0,4 кВ от ТП № 3049 Н.Вилга - ГК
"Нива"»**

Площадь публичного сервитута: 180 кв.м.		
Метод определения координат: Аналитический метод		
Система координат: МСК - 10, зона 1		
Средняя квадратичная погрешность определения координат характерных точек контура (Mt) = 0,10 м		
Обозначение характерных точек границ	Координаты, м	
	X	Y
1	2	3
1	347 428,44	1 512 840,92
2	347 432,14	1 512 839,39
3	347 442,72	1 512 865,07
4	347 442,96	1 512 865,65
5	347 443,60	1 512 866,78
6	347 443,46	1 512 866,86
7	347 443,04	1 512 867,10
8	347 441,86	1 512 867,77
9	347 427,10	1 512 876,19
10	347 425,11	1 512 872,71
11	347 438,42	1 512 865,13
1	347 428,44	1 512 840,92